

# III/3503 Šlapanov, propustek ev. č. 3503-1P

## - / Záborový elaborát

1.	PRŮVODNÍ ZPRÁVA.....	1
2.	VÝPIS DOTČENÝCH PARCEL .....	3
3.	SITUACE DOTČENÝCH PARCEL.....	4
	(M 1:500).....	4
4.	SNÍMEK MAPY KATASTRU NEMOVITOSTÍ.....	5
5.	INFORMACE O PARCELÁCH KN .....	6
6.	INFORMACE O PARCELÁCH ZJEDNODUŠENÉ EVIDENCE .....	7

AKCE	ČÍSLO ZAKÁZKY:	LIST ČÍSLO
III/3503 Šlapanov, propustek ev. č. 3503-1P		1
- / ZÁBOROVÝ ELABORÁT	STUPEŇ	

# 1. PRŮVODNÍ ZPRÁVA

Název akce: III/3503 Šlapanov, propustek ev. č. 3503-1P  
Druh stavby: odstranění závad na silnici III/3503, vč. opravy stávajícího propustku

Místo: silnice III/3503 v intravilánu obce Šlapanov  
Obec: Šlapanov  
Katastrální území: Šlapanov (762822)

Kraj: Kraj Vysočina

Objednatel: Kraj Vysočina  
Žižkova 57  
587 33 Jihlava

*zastoupený organizací:*

Krajská správa a údržba silnic Vysočiny, příspěvková organizace  
Kosovská 1122/16  
586 01 Jihlava  
IČ: 00090450

*na základě zřizovací listiny*

Správce silnice a mostu: Krajská správa a údržba silnic Vysočiny, příspěvková organizace  
Kosovská 1122/16  
586 01 Jihlava  
IČ: 00090450

Zhotovitel projektové dokumentace: Ing. Jan Pracný, D-projekt, (IČ: 62087851)  
Výholec 23,  
624 00 Brno

Zodpovědný projektant: Ing. Jan Pracný, člen ČKAIT č. 1000218

Součástí zpracované projektové dokumentace (PD) jsou i podklady, které slouží jako informace o parcelách, vlastnicích, uživatelích, ZPF, plochách záborů dotčených stavbou. Tabulky sestavené z těchto údajů a doplněné o grafické přílohy, jsou označovány jako „Záborový elaborát“, dále jen ZE. Výsledná skladba ZE, skladba tabulek a údajů v nich uvedených, je vyhotovena dle požadavků objednatele.

Zájmová plocha (obvod staveniště) leží v katastrálním území Šlapanov, spadající pod Katastrální úřad pro Vysočinu, Katastrální pracoviště Havlíčkův Brod.

Katastrální mapa je platným operátem pro katastrální území Šlapanov. Do katastrální mapy byl přenesen obvod staveniště a tím byla vytvořena Situace záborů (M 1:500). Plochy záborů jednotlivých parcel jsou vypsány ve Výpisu dotčených parcel.

Je dotčena parcela č. 286/8 (dle KN), která není zapsána na listu vlastnictví. Na dotaz projektanta bylo Katastrálním úřadem identifikován vlastník dotčené části parcely dle zjednodušené evidence – viz příloha ZE.

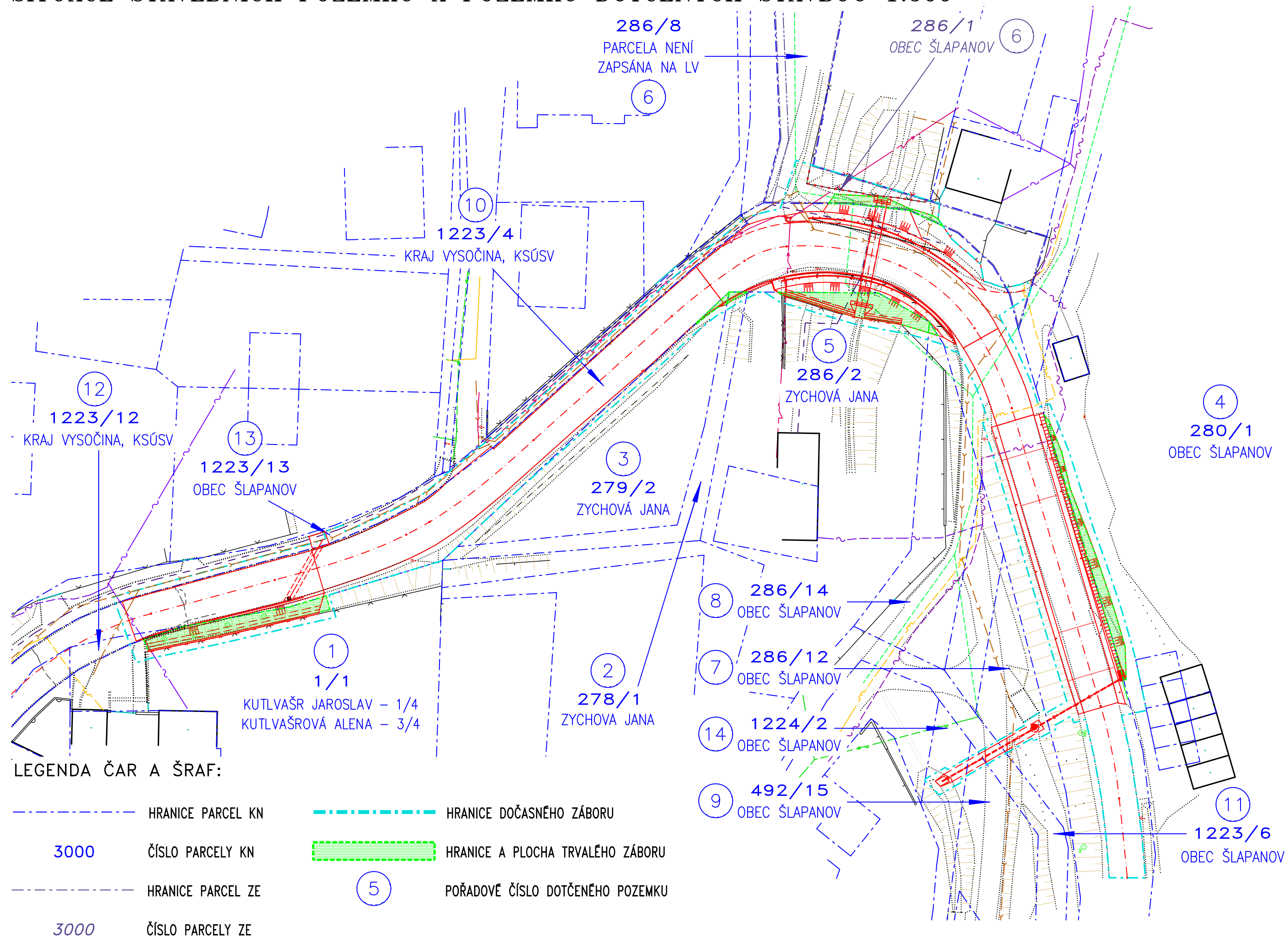
U této stavby je navržen minimální trvalý zábor o výměře 167 m<sup>2</sup>.

Při provádění stavby dojde také k dočasnému záboru do 1 roku. Celková plocha tohoto dočasného záboru činí 2193 m<sup>2</sup>.

[illegible]



[illegible]

# SITUACE STAVEBNÍCH POZEMKŮ A POZEMKŮ DOTČENÝCH STAVBOU 1:500





## Informace o pozemku

Parcelní číslo: [1/1](#)   
Obec: [Šlapanov \[569585\]](#)   
Katastrální území: [Šlapanov \[762822\]](#)  
Číslo LV: [79](#)  
Výměra [m<sup>2</sup>]: 1291  
Typ parcely: Parcela katastru nemovitostí  
Mapový list:  
Určení výměry: Graficky nebo v digitalizované mapě  
Druh pozemku: zahrada





## Vlastníci, jiní oprávnění

Vlastnické právo	Podíl
Kutlvašr Jaroslav, č. p. 105, 58251 Šlapanov	1/4
Kutlvašrová Alena, č. p. 105, 58251 Šlapanov	3/4

## Způsob ochrany nemovitosti

Název  
zemědělský půdní fond

## Seznam BPEJ

BPEJ	Výměra
<a href="#">72941</a> 	43
<a href="#">72911</a> 	1248


## Omezení vlastnického práva

Nejsou evidována žádná omezení.

## Jiné zápisy

Nejsou evidovány žádné jiné zápisy.


📌 Řízení, v rámci kterých byl k nemovitosti zapsán cenový údaj


Nemovitost je v územním obvodu, kde státní správu katastru nemovitostí ČR vykonává [Katastrální úřad pro Vysočinu, Katastrální pracoviště Havlíčkův Brod](#) 

Zobrazené údaje mají informativní charakter. Platnost dat k 27.04.2022 09:00.



## Informace o pozemku

Parcelní číslo: [278/1](#) 

Obec: [Šlapanov \[569585\]](#) 

Katastrální území: [Šlapanov \[762822\]](#)

Číslo LV: [9](#)

Výměra [m<sup>2</sup>]: 187

Typ parcely: Parcela katastru nemovitostí

Mapový list:

Určení výměry: Graficky nebo v digitalizované mapě

Druh pozemku: trvalý travní porost



## Vlastníci, jiní oprávnění

### Vlastnické právo

Podíl

Zychová Jana, č. p. 112, 58251 Šlapanov

## Způsob ochrany nemovitosti

### Název

zemědělský půdní fond

## Seznam BPEJ

### BPEJ      Výměra

[72941](#)  187

## Omezení vlastnického práva


### Typ

Zástavní právo smluvní

## Jiné zápisy

Nejsou evidovány žádné jiné zápisy.



 Řízení, v rámci kterých byl k nemovitosti zapsán cenový údaj

Nemovitost je v územním obvodu, kde státní správu katastru nemovitostí ČR vykonává [Katastrální úřad pro Vysočinu, Katastrální pracoviště Havlíčkův Brod](#) 

Zobrazené údaje mají informativní charakter. Platnost dat k 27.04.2022 09:00.



## Informace o pozemku

Parcelní číslo: [279/2](#)   
Obec: [Šlapanov \[569585\]](#)   
Katastrální území: [Šlapanov \[762822\]](#)  
Číslo LV: [9](#)  
Výměra [m<sup>2</sup>]: 519  
Typ parcely: Parcela katastru nemovitostí  
Mapový list:  
Určení výměry: Graficky nebo v digitalizované mapě  
Druh pozemku: zahrada



## Vlastníci, jiní oprávnění

### Vlastnické právo

Podíl

Zychová Jana, č. p. 112, 58251 Šlapanov

## Způsob ochrany nemovitosti

### Název

zemědělský půdní fond

## Seznam BPEJ

BPEJ      Výměra

[72941](#)  519


## Omezení vlastnického práva

Nejsou evidována žádná omezení.

## Jiné zápisy



Nejsou evidovány žádné jiné zápisy.

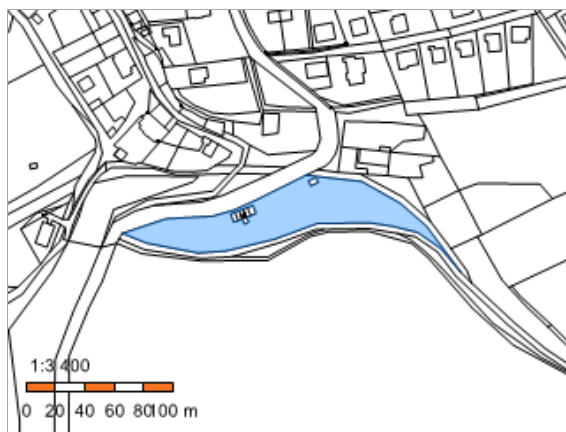
### Řízení, v rámci kterých byl k nemovitosti zapsán cenový údaj

Nemovitost je v územním obvodu, kde státní správu katastru nemovitostí ČR vykonává [Katastrální úřad pro Vysočinu](#), [Katastrální pracoviště Havlíčkův Brod](#) 

Zobrazené údaje mají informativní charakter. Platnost dat k 27.04.2022 09:00.

## Informace o pozemku

Parcelní číslo: [280/1](#)   
Obec: [Šlapanov \[569585\]](#)   
Katastrální území: [Šlapanov \[762822\]](#)  
Číslo LV: [10001](#)  
Výměra [m<sup>2</sup>]: 4916  
Typ parcely: Parcela katastru nemovitostí  
Mapový list:  
Určení výměry: Graficky nebo v digitalizované mapě  
Druh pozemku: trvalý travní porost






## Vlastníci, jiní oprávnění

Vlastnické právo	Podíl
Obec Šlapanov, č. p. 40, 58251 Šlapanov	

## Způsob ochrany nemovitosti

Název  
zemědělský půdní fond

## Seznam BPEJ


BPEJ	Výměra
<a href="#">74077</a> 	4564
<a href="#">73251</a> 	20
<a href="#">73241</a> 	332


## Omezení vlastnického práva

Nejsou evidována žádná omezení.

## Jiné zápisy



Nejsou evidovány žádné jiné zápisy.

 Řízení, v rámci kterých byl k nemovitosti zapsán cenový údaj

Nemovitost je v územním obvodu, kde státní správu katastru nemovitostí ČR vykonává [Katastrální úřad pro Vysočinu, Katastrální pracoviště Havlíčkův Brod](#) 

Zobrazené údaje mají informativní charakter. Platnost dat k 27.04.2022 09:00.

## Informace o pozemku

Parcelní číslo: [286/2](#)   
Obec: [Šlapanov \[569585\]](#)   
Katastrální území: [Šlapanov \[762822\]](#)  
Číslo LV: [9](#)  
Výměra [m<sup>2</sup>]: 1130  
Typ parcely: Parcela katastru nemovitostí  
Mapový list:  
Určení výměry: Graficky nebo v digitalizované mapě  
Druh pozemku: zahrada



## Vlastníci, jiní oprávnění

### Vlastnické právo

Podíl

Zychová Jana, č. p. 112, 58251 Šlapanov

## Způsob ochrany nemovitosti

### Název

zemědělský půdní fond

## Seznam BPEJ

### BPEJ      Výměra

[72941](#)  433

[73251](#)  697

## Omezení vlastnického práva


### Typ

Zástavní právo smluvní

## Jiné zápisy

Nejsou evidovány žádné jiné zápisy.

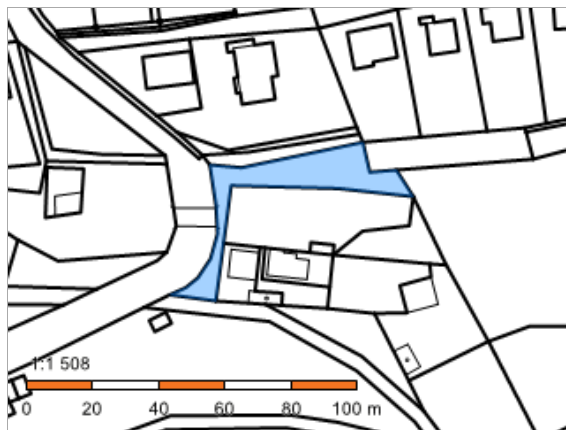
📌 Řízení, v rámci kterých byl k nemovitosti zapsán cenový údaj

Nemovitost je v územním obvodu, kde státní správu katastru nemovitostí ČR vykonává [Katastrální úřad pro Vysočinu, Katastrální pracoviště Havlíčkův Brod](#) 

Zobrazené údaje mají informativní charakter. Platnost dat k 27.04.2022 09:00.

## Informace o pozemku

Parcelní číslo:	<a href="#">286/8</a>
Obec:	<a href="#">Šlapanov [569585]</a>
Katastrální území:	<a href="#">Šlapanov [762822]</a>
Číslo LV:	Parcela není zapsána na LV
Výměra [m <sup>2</sup> ]:	626
Typ parcely:	Parcela katastru nemovitostí
Mapový list:	
Určení výměry:	Graficky nebo v digitalizované mapě
Druh pozemku:	zahrada



## Způsob ochrany nemovitosti

Název

zemědělský půdní fond

## Seznam BPEJ

BPEJ	Výměra
<a href="#">72941</a>	520
<a href="#">73251</a>	106

## Omezení vlastnického práva

Nejsou evidována žádná omezení.

## Jiné zápisy



Nejsou evidovány žádné jiné zápisy.

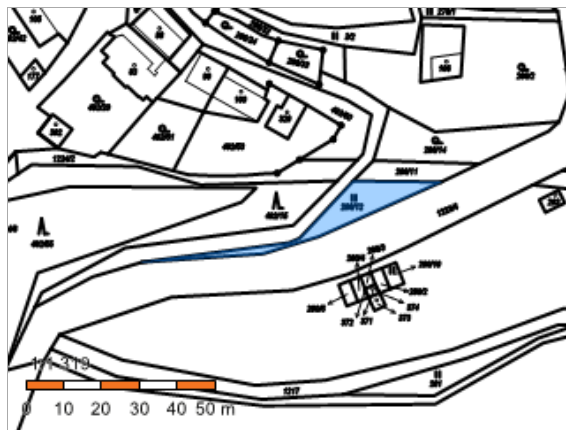
📌 Řízení, v rámci kterých byl k nemovitosti zapsán cenový údaj

Nemovitost je v územní obvodu, kde státní správu katastru nemovitostí ČR vykonává [Katastrální úřad pro Vysočinu, Katastrální pracoviště Havlíčkův Brod](#)

Zobrazené údaje mají informativní charakter. Platnost dat k 27.04.2022 09:00.

## Informace o pozemku

Parcelní číslo: [286/12](#)   
Obec: [Šlapanov \[569585\]](#)   
Katastrální území: [Šlapanov \[762822\]](#)  
Číslo LV: [10001](#)  
Výměra [m<sup>2</sup>]: 211  
Typ parcely: Parcela katastru nemovitostí  
Mapový list:  
Určení výměry: Graficky nebo v digitalizované mapě  
Druh pozemku: trvalý travní porost



## Vlastníci, jiní oprávnění

### Vlastnické právo

Podíl

Obec Šlapanov, č. p. 40, 58251 Šlapanov

## Způsob ochrany nemovitosti

### Název

zemědělský půdní fond

## Seznam BPEJ

### BPEJ      Výměra

[74077](#)  169

[73251](#)  28

[73241](#)  14


## Omezení vlastnického práva

Nejsou evidována žádná omezení.

## Jiné zápisy



Nejsou evidovány žádné jiné zápisy.

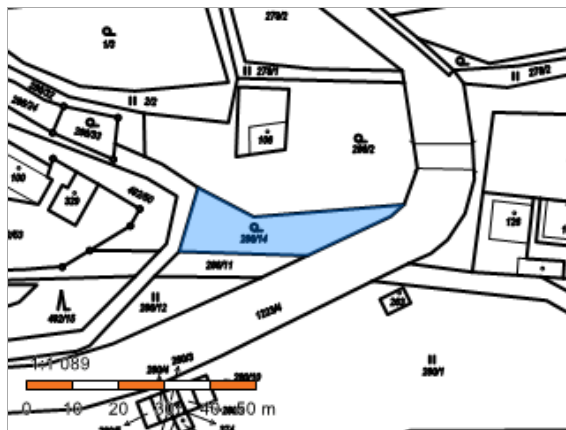
📌 **Řízení, v rámci kterých byl k nemovitosti zapsán cenový údaj**

Nemovitost je v územním obvodu, kde státní správu katastru nemovitostí ČR vykonává [Katastrální úřad pro Vysočinu, Katastrální pracoviště Havlíčkův Brod](#) 

Zobrazené údaje mají informativní charakter. Platnost dat k 27.04.2022 09:00.

## Informace o pozemku

Parcelní číslo: [286/14](#)   
Obec: [Šlapanov \[569585\]](#)   
Katastrální území: [Šlapanov \[762822\]](#)  
Číslo LV: [10001](#)  
Výměra [m<sup>2</sup>]: 380  
Typ parcely: Parcela katastru nemovitostí  
Mapový list:  
Určení výměry: Graficky nebo v digitalizované mapě  
Druh pozemku: zahrada



## Vlastníci, jiní oprávnění

### Vlastnické právo

Podíl

Obec Šlapanov, č. p. 40, 58251 Šlapanov

## Způsob ochrany nemovitosti

### Název

zemědělský půdní fond

## Seznam BPEJ

### BPEJ      Výměra

[74077](#)  12

[73251](#)  368


## Omezení vlastnického práva

Nejsou evidována žádná omezení.

## Jiné zápisy



Nejsou evidovány žádné jiné zápisy.

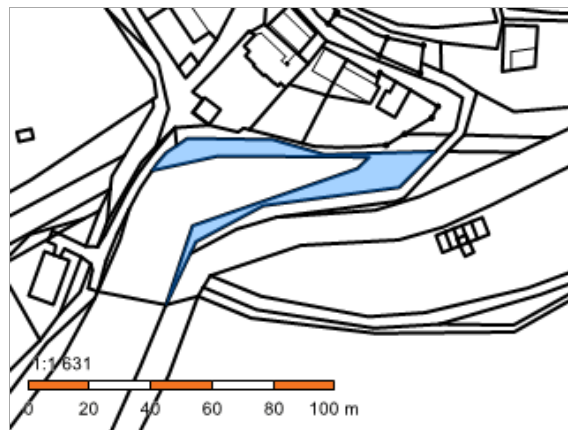
 Řízení, v rámci kterých byl k nemovitosti zapsán cenový údaj

Nemovitost je v územním obvodu, kde státní správu katastru nemovitostí ČR vykonává [Katastrální úřad pro Vysočinu, Katastrální pracoviště Havlíčkův Brod](#) 

Zobrazené údaje mají informativní charakter. Platnost dat k 27.04.2022 09:00.

## Informace o pozemku

Parcelní číslo: [492/15](#)   
Obec: [Šlapanov \[569585\]](#)   
Katastrální území: [Šlapanov \[762822\]](#)  
Číslo LV: [10001](#)  
Výměra [m<sup>2</sup>]: 766  
Typ parcely: Parcela katastru nemovitostí  
Mapový list:  
Určení výměry: Graficky nebo v digitalizované mapě  
Druh pozemku: lesní pozemek



## Vlastníci, jiní oprávnění

### Vlastnické právo

Podíl

Obec Šlapanov, č. p. 40, 58251 Šlapanov

## Způsob ochrany nemovitosti

### Název

pozemek určený k plnění funkcí lesa

## Seznam BPEJ

Parcela nemá evidované BPEJ.

## Omezení vlastnického práva


Nejsou evidována žádná omezení.

## Jiné zápisy

### Typ

Změna výměr obnovou operátu

### Řízení, v rámci kterých byl k nemovitosti zapsán cenový údaj

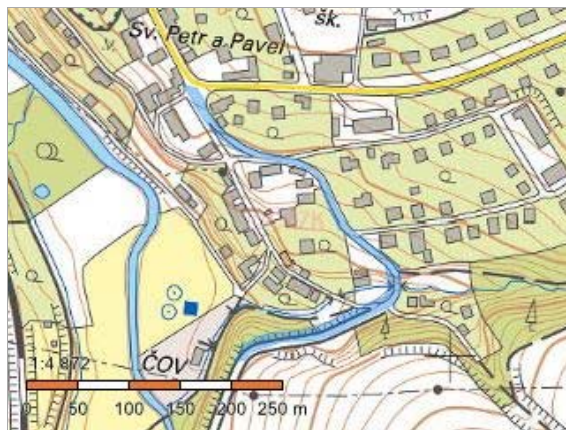
Nemovitost je v územním obvodu, kde státní správu katastru nemovitostí ČR vykonává [Katastrální úřad pro Vysočinu, Katastrální pracoviště Havlíčkův Brod](#) 

Zobrazené údaje mají informativní charakter. Platnost dat k 09.05.2022 15:00.



## Informace o pozemku

Parcelní číslo:	<a href="#">1223/4</a>
Obec:	<a href="#">Šlapanov [569585]</a>
Katastrální území:	<a href="#">Šlapanov [762822]</a>
Číslo LV:	<a href="#">11</a>
Výměra [m <sup>2</sup> ]:	3959
Typ parcely:	Parcela katastru nemovitostí
Mapový list:	
Určení výměry:	Graficky nebo v digitalizované mapě
Způsob využití:	silnice
Druh pozemku:	ostatní plocha



## Vlastníci, jiní oprávnění

<b>Vlastnické právo</b>	<b>Podíl</b>
Kraj Vysočina, Žižkova 1882/57, 58601 Jihlava	
<b>Hospodaření se svěřeným majetkem kraje</b>	<b>Podíl</b>
Krajská správa a údržba silnic Vysočiny, příspěvková organizace, Kosovská 1122/16, 58601 Jihlava	

## Způsob ochrany nemovitosti

Nejsou evidovány žádné způsoby ochrany.

## Seznam BPEJ

Parcela nemá evidované BPEJ.

## Omezení vlastnického práva

<b>Typ</b>
Věcné břemeno zřizování a provozování vedení

## Jiné zápisy

Nejsou evidovány žádné jiné zápisy.

### 📌 Řízení, v rámci kterých byl k nemovitosti zapsán cenový údaj

Nemovitost je v územním obvodu, kde státní správu katastru nemovitostí ČR vykonává [Katastrální úřad pro Vysočinu, Katastrální pracoviště Havlíčkův Brod](#)

Zobrazené údaje mají informativní charakter. Platnost dat k 27.04.2022 09:00.

## Informace o pozemku

Parcelní číslo:	<a href="#">1223/6</a>
Obec:	<a href="#">Šlapanov [569585]</a>
Katastrální území:	<a href="#">Šlapanov [762822]</a>
Číslo LV:	<a href="#">10001</a>
Výměra [m <sup>2</sup> ]:	1341
Typ parcely:	Parcela katastru nemovitostí
Mapový list:	
Určení výměry:	Graficky nebo v digitalizované mapě
Způsob využití:	ostatní komunikace
Druh pozemku:	ostatní plocha



## Vlastníci, jiní oprávnění

Vlastnické právo	Podíl
Obec Šlapanov, č. p. 40, 58251 Šlapanov	

## Způsob ochrany nemovitosti

Nejsou evidovány žádné způsoby ochrany.

## Seznam BPEJ

Parcela nemá evidované BPEJ.

## Omezení vlastnického práva

Nejsou evidována žádná omezení.

## Jiné zápisy

Nejsou evidovány žádné jiné zápisy.

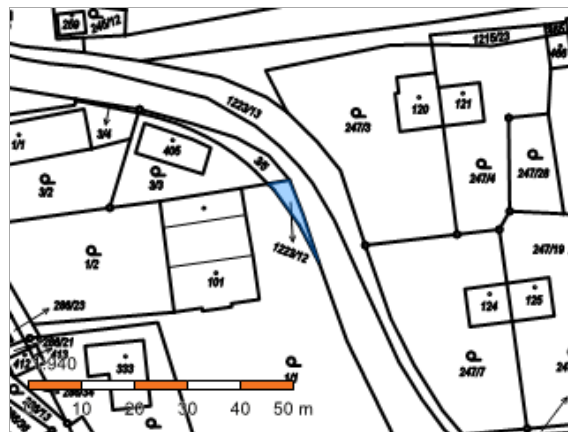
📌 **Řízení, v rámci kterých byl k nemovitosti zapsán cenový údaj**

Nemovitost je v územním obvodu, kde státní správu katastru nemovitostí ČR vykonává [Katastrální úřad pro Vysočinu, Katastrální pracoviště Havlíčkův Brod](#)

Zobrazené údaje mají informativní charakter. Platnost dat k 27.04.2022 09:00.

## Informace o pozemku

Parcelní číslo:	<a href="#">1223/12</a>
Obec:	<a href="#">Šlapanov [569585]</a>
Katastrální území:	<a href="#">Šlapanov [762822]</a>
Číslo LV:	<a href="#">11</a>
Výměra [m <sup>2</sup> ]:	33
Typ parcely:	Parcela katastru nemovitostí
Mapový list:	
Určení výměry:	Graficky nebo v digitalizované mapě
Způsob využití:	silnice
Druh pozemku:	ostatní plocha



## Vlastníci, jiní oprávnění

<b>Vlastnické právo</b>	Podíl
Kraj Vysočina, Žižkova 1882/57, 58601 Jihlava	
<b>Hospodaření se svěřeným majetkem kraje</b>	Podíl
Krajská správa a údržba silnic Vysočiny, příspěvková organizace, Kosovská 1122/16, 58601 Jihlava	

## Způsob ochrany nemovitosti

Nejsou evidovány žádné způsoby ochrany.

## Seznam BPEJ

Parcela nemá evidované BPEJ.

## Omezení vlastnického práva

Nejsou evidována žádná omezení.

## Jiné zápisy

Nejsou evidovány žádné jiné zápisy.

### Řízení, v rámci kterých byl k nemovitosti zapsán cenový údaj

Nemovitost je v územním obvodu, kde státní správu katastru nemovitostí ČR vykonává [Katastrální úřad pro Vysočinu, Katastrální pracoviště Havlíčkův Brod](#)

Zobrazené údaje mají informativní charakter. Platnost dat k 31.05.2022 11:00.

## Informace o pozemku

Parcelní číslo:	<a href="#">1223/13</a> ↗
Obec:	<a href="#">Šlapanov [569585]</a> ↗
Katastrální území:	<a href="#">Šlapanov [762822]</a>
Číslo LV:	<a href="#">10001</a>
Výměra [m <sup>2</sup> ]:	770
Typ parcely:	Parcela katastru nemovitostí
Mapový list:	
Určení výměry:	Graficky nebo v digitalizované mapě
Způsob využití:	jiná plocha
Druh pozemku:	ostatní plocha



## Vlastníci, jiní oprávnění

Vlastnické právo	Podíl
Obec Šlapanov, č. p. 40, 58251 Šlapanov	

## Způsob ochrany nemovitosti

Nejsou evidovány žádné způsoby ochrany.

## Seznam BPEJ

Parcela nemá evidované BPEJ.

## Omezení vlastnického práva

Typ
Věcné břemeno zřizování a provozování vedení

## Jiné zápisy

Nejsou evidovány žádné jiné zápisy.

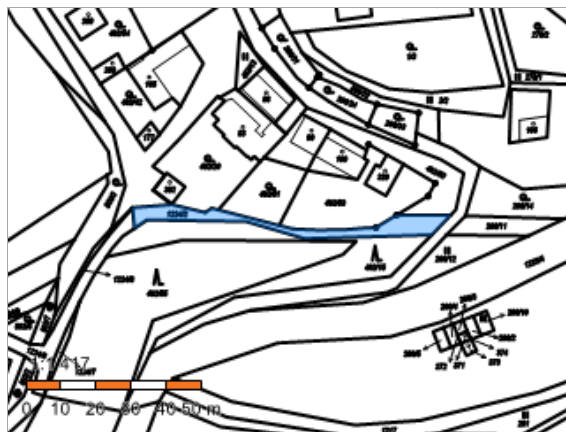
### ↗ Řízení, v rámci kterých byl k nemovitosti zapsán cenový údaj

Nemovitost je v územním obvodu, kde státní správu katastru nemovitostí ČR vykonává [Katastrální úřad pro Vysočinu, Katastrální pracoviště Havlíčkův Brod](#) ↗

Zobrazené údaje mají informativní charakter. Platnost dat k 27.04.2022 09:00.

## Informace o pozemku

Parcelní číslo:	<a href="#">1224/2</a>
Obec:	<a href="#">Šlapanov [569585]</a>
Katastrální území:	<a href="#">Šlapanov [762822]</a>
Číslo LV:	<a href="#">10001</a>
Výměra [m <sup>2</sup> ]:	242
Typ parcely:	Parcela katastru nemovitostí
Mapový list:	
Určení výměry:	Graficky nebo v digitalizované mapě
Způsob využití:	ostatní komunikace
Druh pozemku:	ostatní plocha



## Vlastníci, jiní oprávnění

<b>Vlastnické právo</b>	<b>Podíl</b>
Obec Šlapanov, č. p. 40, 58251 Šlapanov	

## Způsob ochrany nemovitosti

Nejsou evidovány žádné způsoby ochrany.

## Seznam BPEJ

Parcela nemá evidované BPEJ.

## Omezení vlastnického práva

Nejsou evidována žádná omezení.

## Jiné zápisy

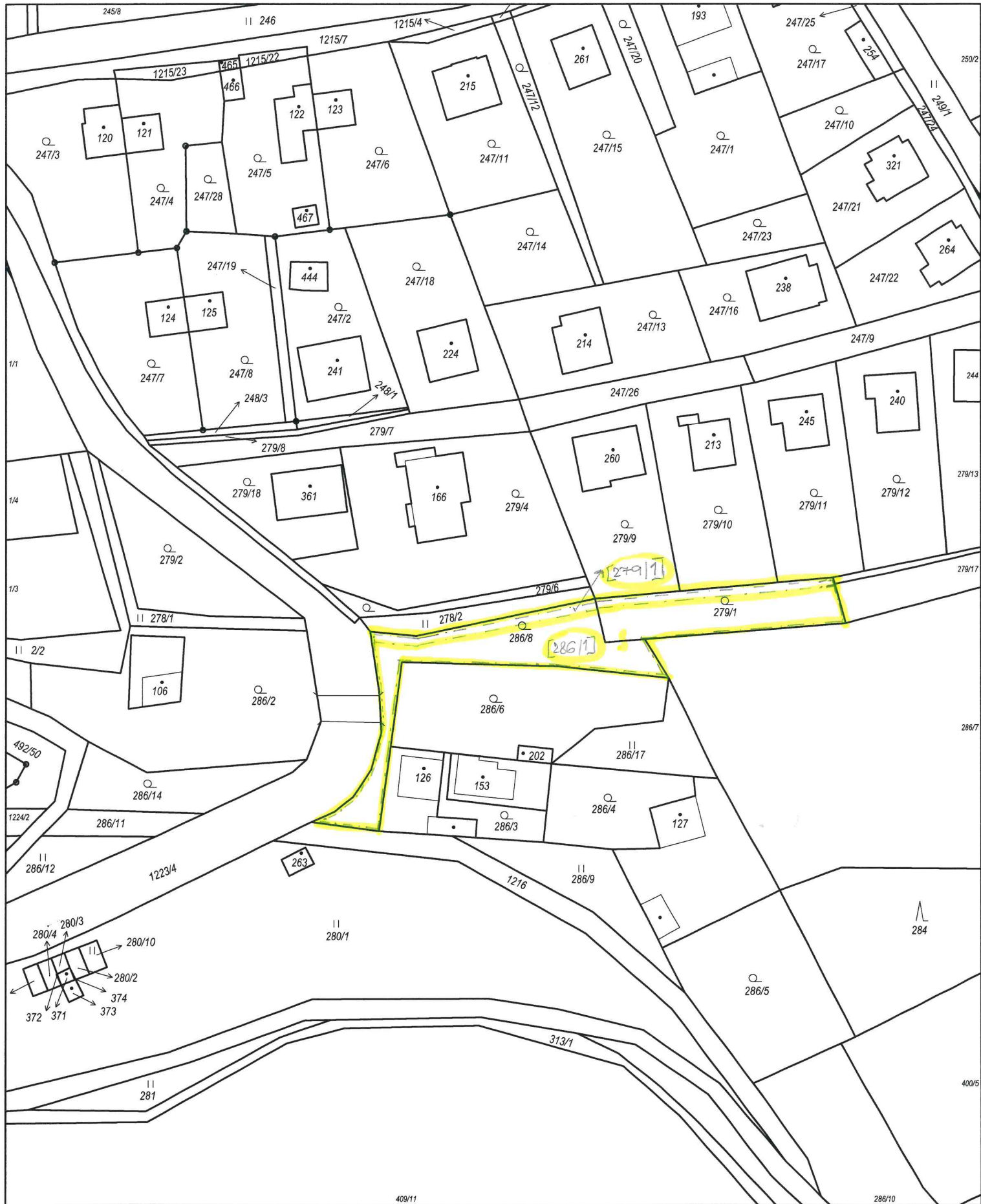
Nejsou evidovány žádné jiné zápisy.

📌 **Řízení, v rámci kterých byl k nemovitosti zapsán cenový údaj**

Nemovitost je v územním obvodu, kde státní správu katastru nemovitostí ČR vykonává [Katastrální úřad pro Vysočinu, Katastrální pracoviště Havlíčkův Brod](#)

Zobrazené údaje mají informativní charakter. Platnost dat k 09.05.2022 15:00.





Katastrální úřad pro Vysočinu Katastrální pracoviště Havlíčkův Brod	Okres Havlíčkův Brod	Obec Šlapanov	Podpis <i>[Signature]</i> Číslo <i>71-961/2022-601</i>
Kat. území Šlapanov	Mapový list č. HAVLÍČKŮV BROD 4-7/13	Měřítko platné pro rám 200 x 287 mm 1 : 1000	Razítko
<div data-bbox="359 2060 917 2116" data-label="Section-Header"> <h1> KOPIE KATASTRÁLNÍ MAPY </h1> </div> <div data-bbox="119 2116 1157 2161" data-label="Text"> <p>s orientačním záznamem stavu pozemkové držby dle grafického přílohy</p> </div> <div data-bbox="119 2161 502 2206">Stav k 23.05.2022 10:04:37</div> <div data-bbox="502 2161 821 2206">Vyhotoval Mottlová Pavlína</div> <div data-bbox="821 2161 1157 2206">Dne 23.05.2022 10:05:15</div> <div data-bbox="1157 2016 1562 2206" data-label="Text"> <p>Katastrální úřad pro Vysočinu Katastrální pracoviště Havlíčkův Brod <i>[Signature]</i></p> </div>			

# Informace o parcelách ZE

Údaje katastru nemovitostí

Platnost k: 23.05.2022 10:20

Okres CZ0631 Havlíčkův Brod  
Kat.území 762822 Šlapanov

Obec 569585 Šlapanov

Původ Přídělový plán nebo jiný podklad

K nemovitosti je zapsáno jiné věcné právo, poznámka nebo upozornění

Parcela 279/1

Typ Celá parcela

Výměra [m2] 118 Řízení Z-19500091/1998-601

Kód BPEJ Výměra

72911 60

73746 58

LV	Vlastník, jiný oprávněný	Char.	Spoluvl.podíl	Typ práv.vztahu
145	Beran Daniel, Palackého 974, 58813 Polná		1/2	Vlastnické právo
	Beran Miloslav, č.p. 6, 58251 Šlapanov		1/2	Vlastnické právo

K nemovitosti je zapsáno jiné věcné právo, poznámka nebo upozornění

Parcela 286/1

Typ Skupina parcel

Výměra [m2] 6517 Řízení Z-19500013/1999-601

Kód BPEJ Výměra


73746 444

74700 5516

72911 200

Zbytek parcely není bonitován

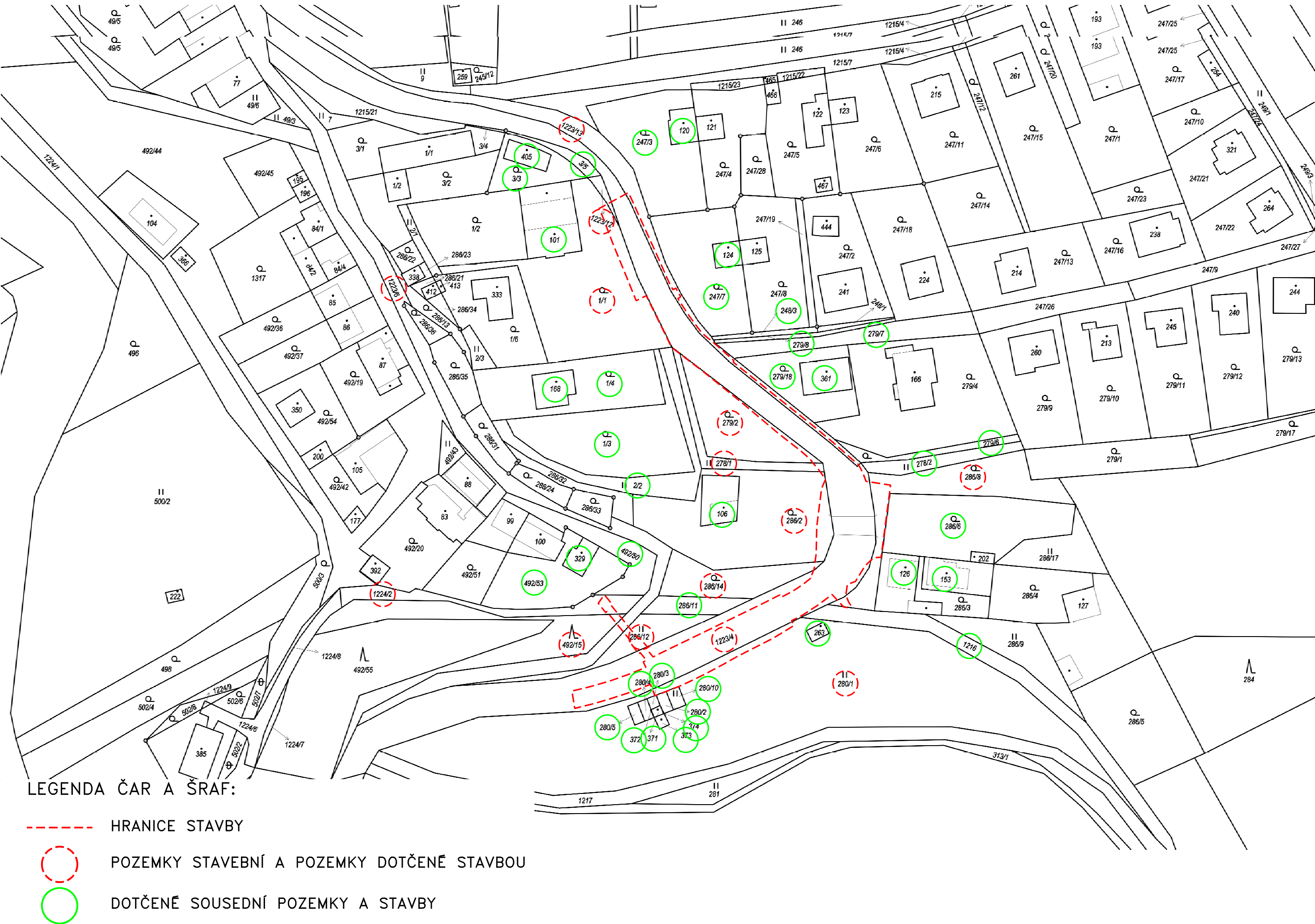
LV	Vlastník, jiný oprávněný	Char.	Spoluvl.podíl	Typ práv.vztahu
10001	Obec Šlapanov, č.p. 40, 58251 Šlapanov			Vlastnické právo

Číslo řízení PU: 961/2022-601  
Vyhotovil:   
Dne: 23.5.2022

Katastrální úřad  
pro Vysočinu  
Katastrální pracoviště  
Havlíčkův Brod



# SITUACE DOTČENÝCH SOUSEDNÍCH POZEMKŮ A STAVEB, 1:1000



## DOTČENÉ SOUSEDNÍ POZEMKY A STAVBY

AKCE: III/3503 Šlapanov, propustek ev. č. 3503-1P

KATASTRÁLNÍ ÚZEMÍ: Šlapanov [762822]

1/3	280/10	st. 120
1/4	280/2	st. 124
1216	280/3	st. 126
2/2	280/4	st. 153
247/3	280/5	st. 168
247/7	286/11	st. 263
248/3	286/6	st. 329
278/2	3/3	st. 361
279/18	3/5	st. 371
279/4	492/50	st. 372
279/6	492/53	st. 373
279/7	st. 101	st. 374
279/8	st. 106	st. 405

Je dotčeno 39 sousedních pozemků a staveb.